



Núm. Oficio: INFOCAM.DG/0397/2026.

Asunto: Indicadores de Resultados

San Francisco de Campeche, Cam., a 29 de abril de 2026.

AUDITORÍA SUPERIOR DEL ESTADO DE CAMPECHE P R E S E N T E

Por este medio le comunico, que debido a que el Sistema de Evaluación Integral y de indicadores (SEI) Y (SI), se encuentra en proceso de actualización lo que implica reestructuración del mismo, debido a que presentaba problemas de compatibilidad con la Base de datos del SIACAM, es por ello que hasta el momento no se ha programado la apertura para la captura de la información correspondiente al primer trimestre del ejercicio fiscal 2026, en espera que avisen por parte de Dirección General de Evaluación y Fortalecimiento Institucional de la SABG.

Sin embargo, adjunto los reportes trimestrales de los Programas **013 Planeación Estratégica e Innovación Gubernamental** y **005 Fondo de Aportaciones para el Fortalecimiento de las Entidades Federativas (FAFEF)**, correspondiente al periodo del **"01 de enero al 31 de marzo del año 2026"**, generados en las Direcciones del Instituto de Información Estadística, Geográfica y Catastral del Estado de Campeche.

Sin otro particular, aprovecho la ocasión para enviarle un cordial saludo.

ATENTAMENTE


ARQ. F. EMMANUEL BORJA G.
DIRECTOR GENERAL DEL INFOCAM

C.c.p. Archivo.



GOBIERNO DEL ESTADO DE CAMPECHE

INSTITUTO DE INFORMACIÓN ESTADÍSTICA, GEOGRÁFICA Y CATASTRAL DEL ESTADO DE CAMPECHE

005 FONDO DE APORTACIONES PARA EL FORTALECIMIENTO DE LAS ENTIDADES FEDERATIVAS (FAFEF)

UNIDAD: Geomática

PERIODO: Enero - Marzo


Año: 2026



INFOCAM
GOBIERNO DEL ESTADO
DE CAMPECHE

CLAVE	INDICADOR	FORMULA	META ALCANZADA		JUSTIFICACIÓN
			Numerador	Denominador	
C1662.- Actividades de recolección, adaptación y entrega de información para la alimentación de los sistemas de información gestionados conforme a las necesidades de las diferentes áreas administrativas pertenecientes al INFOCAM realizados	Variación porcentual de actividades realizadas en geomática	$(\text{Total de actividades realizadas de Geomática en el año actual} / \text{Total de actividades solicitadas de Geomática en el año anterior}) - 1 \times 100$	0	0	Se reporta cero en el Primer trimestre, porque el PROYECTO DE MODERNIZACIÓN DEL SISTEMA DE GESTIÓN CATASTRAL DEL ESTADO DE CAMPECHE, se llevará a cabo a partir del segundo o tercer trimestre del año.
C1662-A1666.-Actualización, modificación, adaptación y corrección de todos los sistemas dependientes del INFOCAM, para resolver las necesidades de los usuarios	Porcentaje de actualizaciones y/o modificaciones realizadas a los servicios alojados en los servidores del INFOCAM	$(\text{Total de actualizaciones o modificaciones realizadas} / \text{Total de actualizaciones o modificaciones solicitadas}) \times 100$	0	0	

San Francisco de Campeche, Campeche a 15 de abril de 2026.


C.P. ANA ALICIA FUENTES MARTÍNEZ
RESPONSABLE OPERATIVO

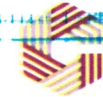

ING. FRANCISCO JOSÉ CASTRO AZAR
DIRECTOR ADMINISTRATIVO DEL INFOCAM



GOBIERNO DEL ESTADO DE CAMPECHE

INSTITUTO DE INFORMACIÓN ESTADÍSTICA, GEOGRÁFICA Y CATASTRAL DEL ESTADO DE CAMPECHE

DIRECCIÓN DE GEOGRAFÍA Y CATASTRO



INFOCAM
GOBIERNO DEL ESTADO
DE CAMPECHE

UNIDAD:
PERIODO:


Geografía y Catastro
Enero - Marzo

Año: 2026

CLAVE	INDICADOR	FORMULA	META ALCANZADA		JUSTIFICACIÓN
			NUMERADOR	DENOMINADOR	
0313.- Capacitación, asesoramiento y acompañamiento a los catastros municipales, para mantener actualizada la base catastral generada.	C599.- Índice de Desempeño Catastral	Índice de Desempeño Catastral= (0.25*Porcentaje de Solicitudes Atendidas)+(0.25*Comprobantes de Domicilio Emitidos)+(0.25*Porcentaje de Solicitudes de Información)+(0.25*Porcentaje de Capacitaciones Brindadas)	1	1	
0272.- Atención a solicitudes de los catastros municipales para coadyuvar con generación y actualización de la cartografía dentro del sistema de gestión catastral.	C599-A605.- Porcentaje de solicitudes de catastros municipales atendidas.	(Número de solicitudes de catastros municipales atendidas / Total de solicitudes de catastros municipales recibidas) x100	3	3	
0650.- Generación en conjunto con los municipios del comprobante domiciliario catastral, brindando certeza geográfica al ciudadano y actualizando el inventario de la propiedad raíz, contribuyendo fortalecimiento del sistema estatal de información.	C599-A633.- Porcentaje de los comprobantes domiciliarios catastrales emitidos en apoyo a los municipios	(Total de CDC en apoyo a los municipios emitidos en el año / Total de CDC en apoyo a los municipios solicitados) X 100	1000	1000	
0475.- Atención a solicitudes de los de las dependencias gubernamentales en materia catastral para brindar certeza geográfica a las diferentes acciones de gobierno.	C599-A635.- Porcentaje de solicitudes de información catastral atendidos	(Total de solicitudes de dependencias atendidas / Total de solicitudes de dependencias recibidas) x100	50	50	
0477.-Capacitación al personal de los catastros municipales en el uso del sistema de gestión catastral, para generar y mantener actualizada la cartografía básica del estado a nivel predio.	C599-A638.- Porcentaje de capacitaciones y apoyo técnico brindado a los catastros municipales	"(Total de capacitaciones y apoyo técnico brindado a los catastros municipales / Total de capacitaciones y apoyo técnico programados para los catastros municipales) x 100"	25	25	
0002.- Actividades en beneficio de las personas con discapacidad	C599-A640.- Porcentaje de acciones en beneficio de las personas con discapacidad	(Número de acciones en beneficio de las personas con discapacidad realizadas / número de acciones en beneficio de las personas con discapacidad programadas) x 100	1	1	

San Francisco de Campeche, Campeche a 15 de abril de 2026.


ISC. LORENA DEL CARMEN BORGES NAH
RESPONSABLE OPERATIVO


ARQ. ZAYDE DE LA LUZ LI MARTÍNEZ
ENCARGADA DE LA DIRECCIÓN DE GEOGRAFÍA Y



GOBIERNO DEL ESTADO DE CAMPECHE
INSTITUTO DE INFORMACIÓN ESTADÍSTICA, GEOGRÁFICA Y CATASTRAL DEL ESTADO DE CAMPECHE
DIRECCIÓN ESTADÍSTICA



UNIDAD:

Estadística

PERIODO:


Enero - Marzo

Año: 2026

CLAVE	INDICADOR	FORMULA	META ALCANZADA		JUSTIFICACIÓN
			NUMERADOR	DENOMINADOR	
0091.- Asesoramiento, entrega de instrumentos de análisis, interpretación y evaluación de información estadística para promover la mejor toma de decisiones elaborados	C444.- Índice de Desempeño Estadístico	Indice de Desempeño Estadístico= (0.35*Asesoría Técnica)+(0.35*Base de Datos)+(0.30*Productos Estadísticos)	1	1	
0269.- Asesoramiento técnico a las dependencias en la generación, interpretación y presentación de herramientas de análisis estadístico para una adecuada toma de decisiones.	C444-A448.- Porcentaje de asesorías técnicas y apoyo de evaluaciones	(Número de solicitudes de asesoría y apoyo técnico realizado / Número de solicitudes y apoyo técnico solicitado) x 100	6	6	
0646.- Actualización, integración y mantenimiento a las bases de datos que conforman el sistema de información	C444-A450.- Porcentaje de actualizaciones de bases de datos de interés estatal	(Número de bases de datos en el sistema de información estadística actualizadas / Número total de bases de datos dentro del sistema de información estadística del instituto) x 100	5	5	
0270.- Elaboración de instrumentos de análisis, interpretación y evaluación de la información de interés estatal para la correcta toma de decisiones.	C444-A487.- Porcentaje de productos de información estadística realizados	(Número de productos estadísticos elaborados/ Número de productos estadísticos programados) x 100	3	3	
0003.- Acciones para la igualdad entre mujeres y hombres	C444-A491.- Porcentaje de acciones para la igualdad entre mujeres y hombres	(Número de acciones para la igualdad entre mujeres y hombres realizadas / Número de acciones para la igualdad entre mujeres y hombres programadas) x 100	1	1	

San Francisco de Campeche, Campeche a 15 de abril de 2026.


L.E. DAVID JOAQUIN VARGAS CAN
RESPONSABLE OPERATIVO


ARQ. ROGER ERNESTO ZUBIETA
HERNANDEZ
DIRECTOR DE ANÁLISIS MULTIFINALITARIO



GOBIERNO DEL ESTADO DE CAMPECHE

INSTITUTO DE INFORMACIÓN ESTADÍSTICA, GEOGRÁFICA Y CATASTRAL DEL ESTADO DE CAMPECHE



INFOCAM
GOBIERNO DEL ESTADO
DE CAMPECHE

DIRECCIÓN GEOMÁTICA

UNIDAD:

Geomática

PERIODO:

Enero - Marzo

Año: 2026

CLAVE	INDICADOR	FORMULA	META ALCANZADA		JUSTIFICACIÓN
			Numrador	Denominador	
0312.- Actividades de recolección, adaptación y entrega de información para la alimentación de los sistemas de información gestionados conforme a las necesidades de las diferentes áreas administrativas pertenecientes al INFOCAM realizados	Variación porcentual de actividades realizadas en geomática	$(\text{Total de actividades realizadas de Geomática en el año actual} / \text{Total de actividades solicitadas de Geomática en el año anterior}) - 1 \times 100$	16	16	
0271.- Recibir, procesar e incorporar datos espaciales en los diferentes sistemas pertenecientes a la entidad para contar con información actualizada y veraz.	Porcentaje de capas de información espacial georeferenciada	$(\text{Total de capas de información espacial georeferenciada entregadas} / \text{Total de capas de información espacial georeferenciada solicitadas}) \times 100$	4	4	
0132.- Actualización, modificación, adaptación y corrección de todos los sistemas dependientes del INFOCAM, para resolver las necesidades de los usuarios	Porcentaje de actualizaciones y/o modificaciones realizadas a los servicios alojados en los servidores del INFOCAM	$(\text{Total de actualizaciones o modificaciones realizadas} / \text{Total de actualizaciones o modificaciones solicitadas}) \times 100$	4	4	
1028.- Soporte técnico a todas las funciones de las TICs dentro de los sistemas que opera INFOCAM.	Porcentaje de solicitudes de soporte técnico atendidas	$(\text{Total de solicitudes de soporte técnico atendidas} / \text{Total de solicitudes de soporte técnico realizadas}) \times 100$	4	4	
0778.- Actualización del territorio del estado de Campeche por fotogrametría mediante el vuelo de Drones.	Porcentaje de hectáreas sobrevoladas con Dron	$(\text{Total de hectáreas voladas y procesadas} / \text{Total de hectáreas programadas}) \times 100$	4	4	

San Francisco de Campeche, Campeche a 15 de abril de 2026.


 ING. JULIO DEL CARMEN CHAN ROSADO
 RESPONSABLE OPERATIVO


 ING. FRANCISCO PAREDES QUIROZ
 ENCARGADO DE LA DIRECCIÓN DE GEOMÁTICA



GOBIERNO DEL ESTADO DE CAMPECHE

INSTITUTO DE INFORMACIÓN ESTADÍSTICA, GEOGRÁFICA Y CATASTRAL DEL ESTADO DE CAMPECHE



INFOCAM
GOBIERNO DEL ESTADO
DE CAMPECHE

DIRECCIÓN DE ANÁLISIS MULTIFINALITARIO

UNIDAD:
PERIODO:

Análisis Multifinlitarario
Enero - Marzo

Año: 2026

CLAVE	INDICADOR	FÓRMULA	META ALCANZADA		JUSTIFICACIÓN
			NUMERADOR	DENOMINADOR	
0314.- Estudios de análisis territorial georreferenciados, información geográfica de interes estatal actualizado y entregado.	C722.- Índice de Desempeño Multifinlitarario	Indice de Desempeño Multifinlitarario= (0.5*Actualización del territorio urbano)+(0.3*Estudios de analisis Realizados)+(0.2*Solicitudes de zonas sobrevoladas)	0.8	1	Las solicitudes de zonas sobrevoladas ya no se consideran en el desarrollo del indicador, sin embargo los resultados de los componentes implicados vigentes son positivos.
Actualización, generación e Integración de la información geográfica en la plataforma de la Infraestructura de Datos Espaciales del Estado.	C722-A731.- Porcentaje de información geográfica actualizada, generada o integrada en la plataforma IDE respecto al total programdo.	Total de actualización, generación o Integración de la Información geográfica en el año / Total de actualización generación o Integración de la Información programada) X 100	4	4	
Atender solicitudes de Información y generar análisis multifinlitararios, que sirvan para la planeación, diseño, implementación y evaluación de las acciones y proyectos de los tres órdenes de gobierno.	C722-A725.- Porcentaje de análisis multifinlitararios realizados	(Número de análisis realizados / Total de análisis solicitados) x 100	2	2	

San Francisco de Campeche, Campeche a 15 de abril de 2026.

ARQ. IRENE PASTRANA PLEITES
RESPONSABLE OPERATIVO

ARQ. ROGER ERNESTO ZUBIETA HERNÁNDEZ
DIRECTOR DE ANÁLISIS MULTIFINALITARIO



DIRECCIÓN JURÍDICA

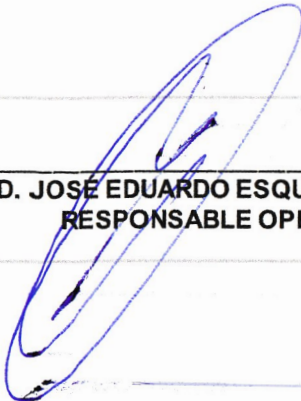
UNIDAD:
PERIODO:

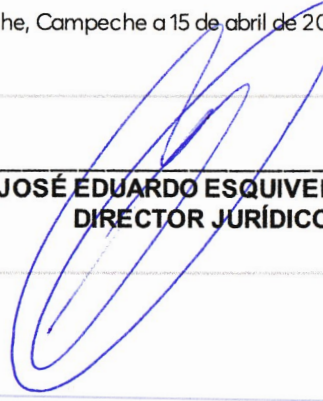
Jurídico
Enero - Marzo

Año: 2026

CLAVE	INDICADOR	FORMULA	META ALCANZADA		JUSTIFICACIÓN
			Numerador	Denominador	
0049.- Acompañamiento legal a las unidades administrativas del INFOCAM proporcionado	Índice de Desempeño Jurídico	Índice de Desempeño Jurídico= (0.6*Instrumentos Jurídicos) + (0.4*Solicitudes de carácter legal solicitadas)	1	1	
0482.- Atención a las solicitudes de carácter legal del sector público para contribuir con información que genere certeza jurídica y geográfica.	Porcentaje de solicitudes de carácter legal atendidas	(Número de solicitudes de carácter legal atendidas / Total de solicitudes de carácter legal recibidas) x 100	5	5	
0483.- Generación de instrumentos jurídicos que coadyuven en la consecución de los fines del INFOCAM.	Porcentaje de instrumentos jurídicos generados	(Número de instrumentos jurídicos elaborados / Número de solicitudes que requirieron un instrumento jurídico) x 100	4	4	

San Francisco de Campeche, Campeche a 15 de abril de 2026.


L.D. JOSÉ EDUARDO ESQUIVEL CASTILLO
RESPONSABLE OPERATIVO


L.D. JOSÉ EDUARDO ESQUIVEL CASTILLO
DIRECTOR JURÍDICO